


Hoofdstuk 5

Gebiedstypologieën

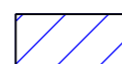
- 3.1 Historische Binnenstad
- 3.2 Nieuw stadscentrum
- 3.3 Oudere stadsbuurten rond het centrum
- 3.4 Linten
- 3.5 Woonbuurten met planmatige bebouwing
- 3.6 Stadse villa's
- 3.7 Open gebied in stad of dorp
- 3.8 Vrijstaande complexen en megastores
- 3.9 Kantoren en bedrijvenpark
- 3.10 Industrie en bedrijventerreinen
- 3.11 Veenontginningslandschap
- 3.12 Oude cultuurlandschap
- 3.13 Landgoederen en buitenplaatsen



Beeldkwaliteitsplan



Monumenten



Beschermd stadsgezicht

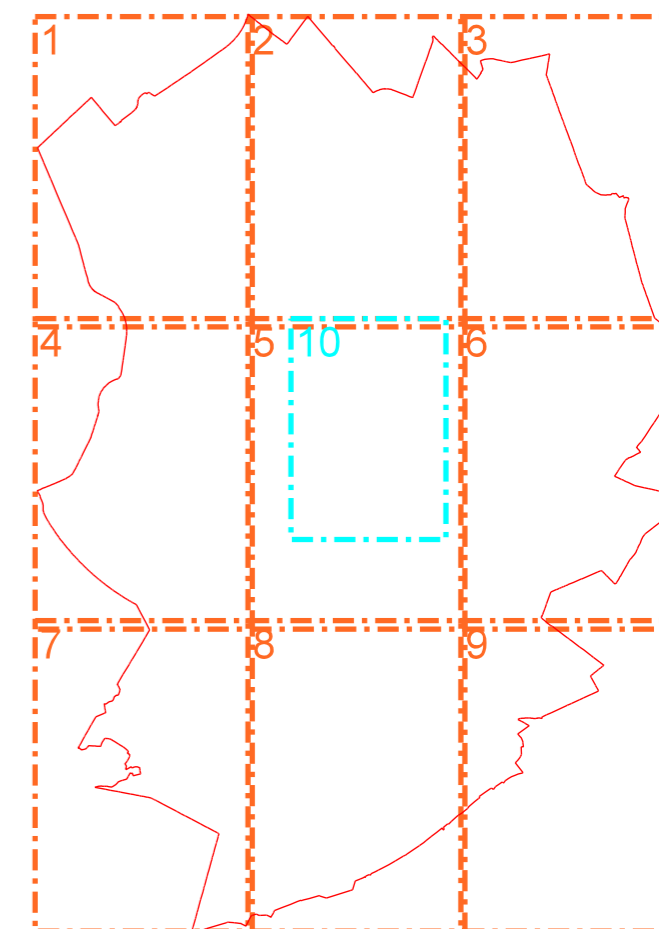


Karakteristieke erven



Welstandsregiem bijzonder

Overzicht kaart blad: 0



Ruimtelijk plan		Blad van Blad 11/11	
<b>Welstandsnota 2016</b>			
<b>Legenda welstandskaat</b>			
Vastgesteld door Gemeenteraad / B&W d.d.		Sector Stad en Economie	
Datum	oktober-2016	Modelnaam	Legenda
Schaal	NVT	Status	Definitief
Formaat	A0	Getekend	s176
Bestandsnaam	G:\AppData\Microstation\ROMROSRO\OverigeProjecten\Welstandsnota\2016\Welstandskaat2016VO_Kavelniveau_NU.dgn		